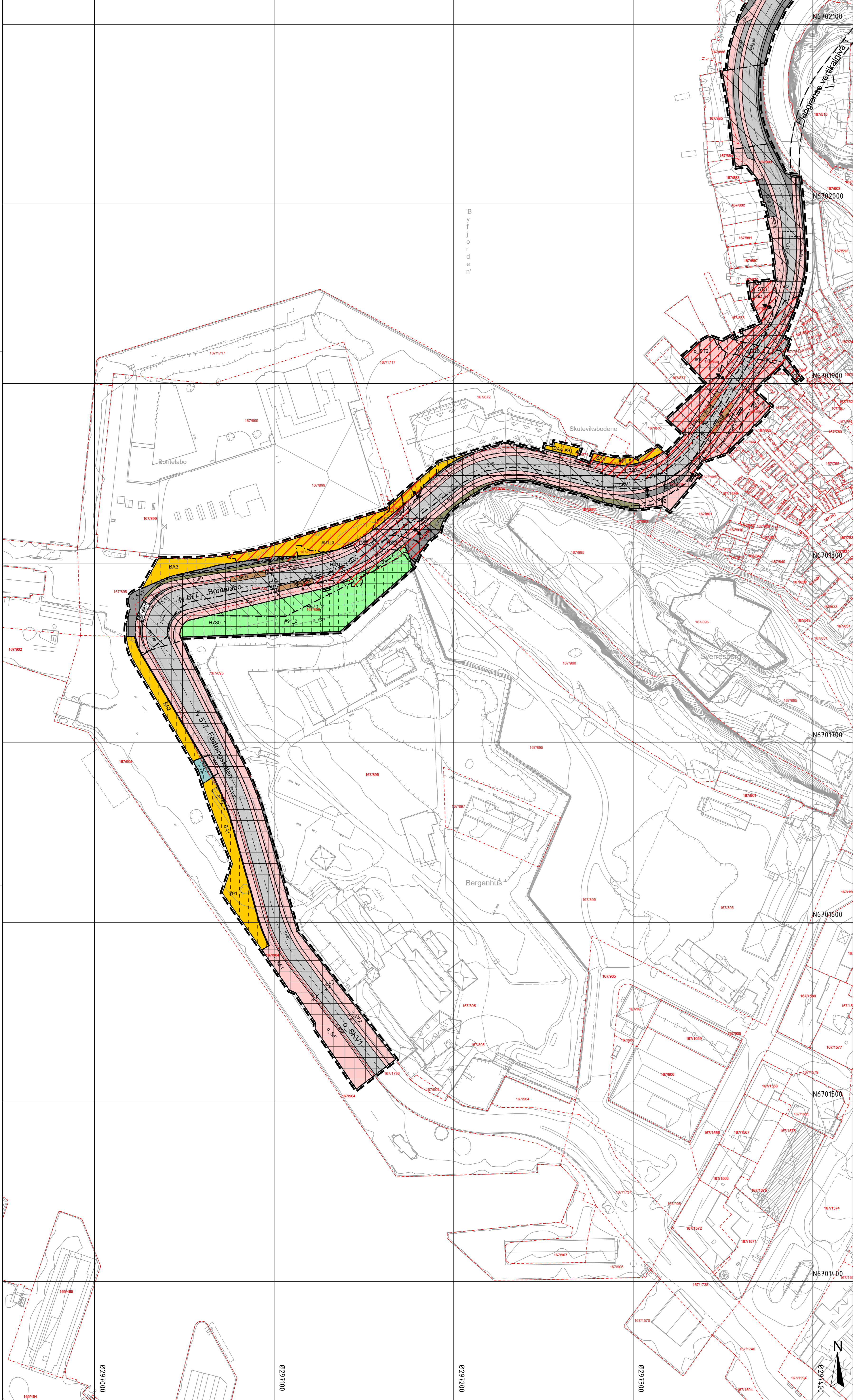
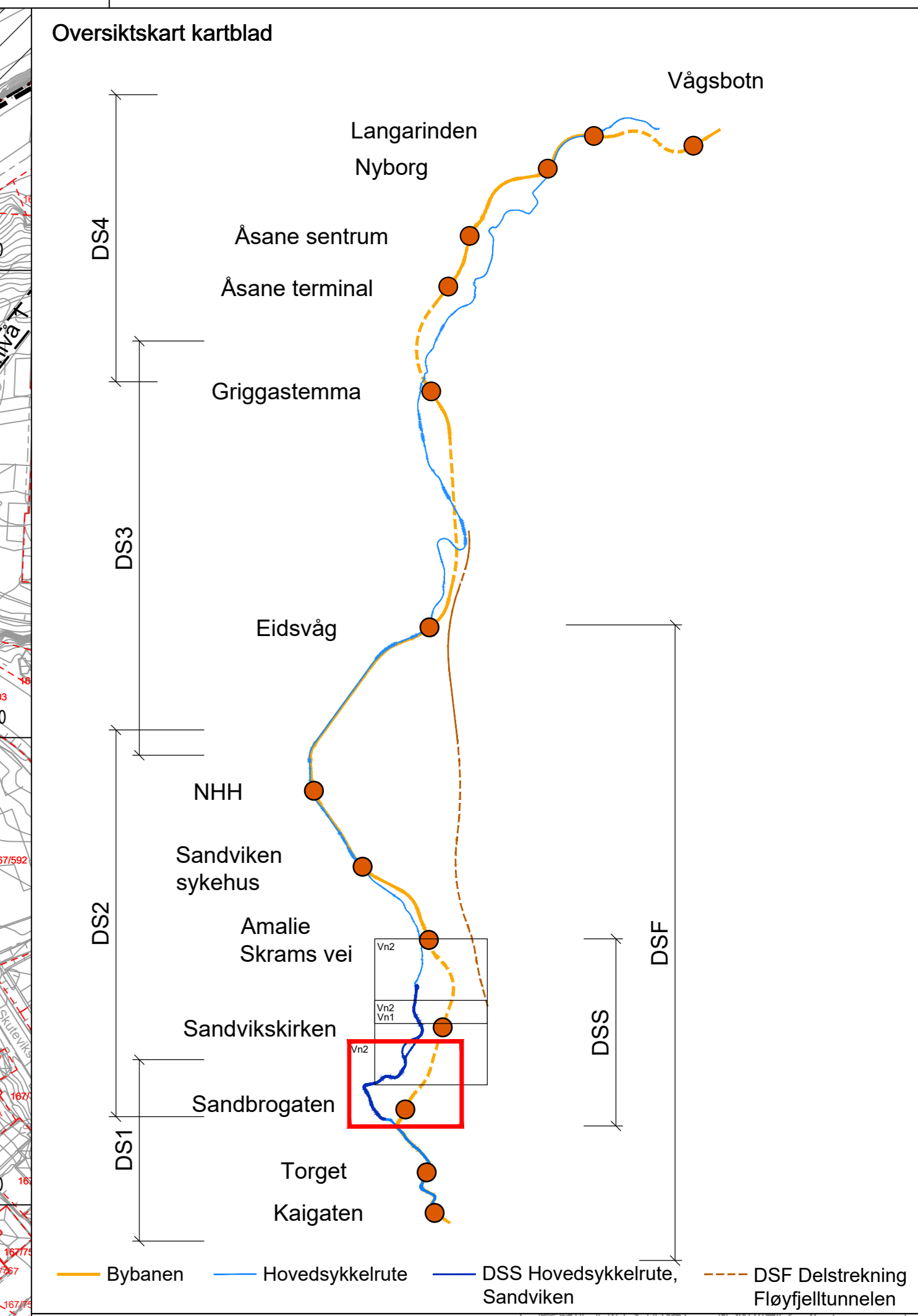


Vertikalnivå 2 (på grunnen)
M = 1:1000



Vertikalnivå 2 (på grunnen)
Hensynssoner H570 Bevaring kulturmiljø

M = 1:1000



Plankart 1 av 3 SOSI ver. 4.5.2

Tegnforklaring

Reguleringsplan PBL 2008	§12-5. Nr. 1 - Betyggelse og anlegg	§12-7 - Bestemmelsesområder
§12-5. Nr. 2 - Samferdselsanlegg og teknisk infrastruktur	§12-5. Nr. 3 - Grønnstruktur	BASISKART
§12-5. Hensynssoner	REG. EIERFORM	Punktsymboler

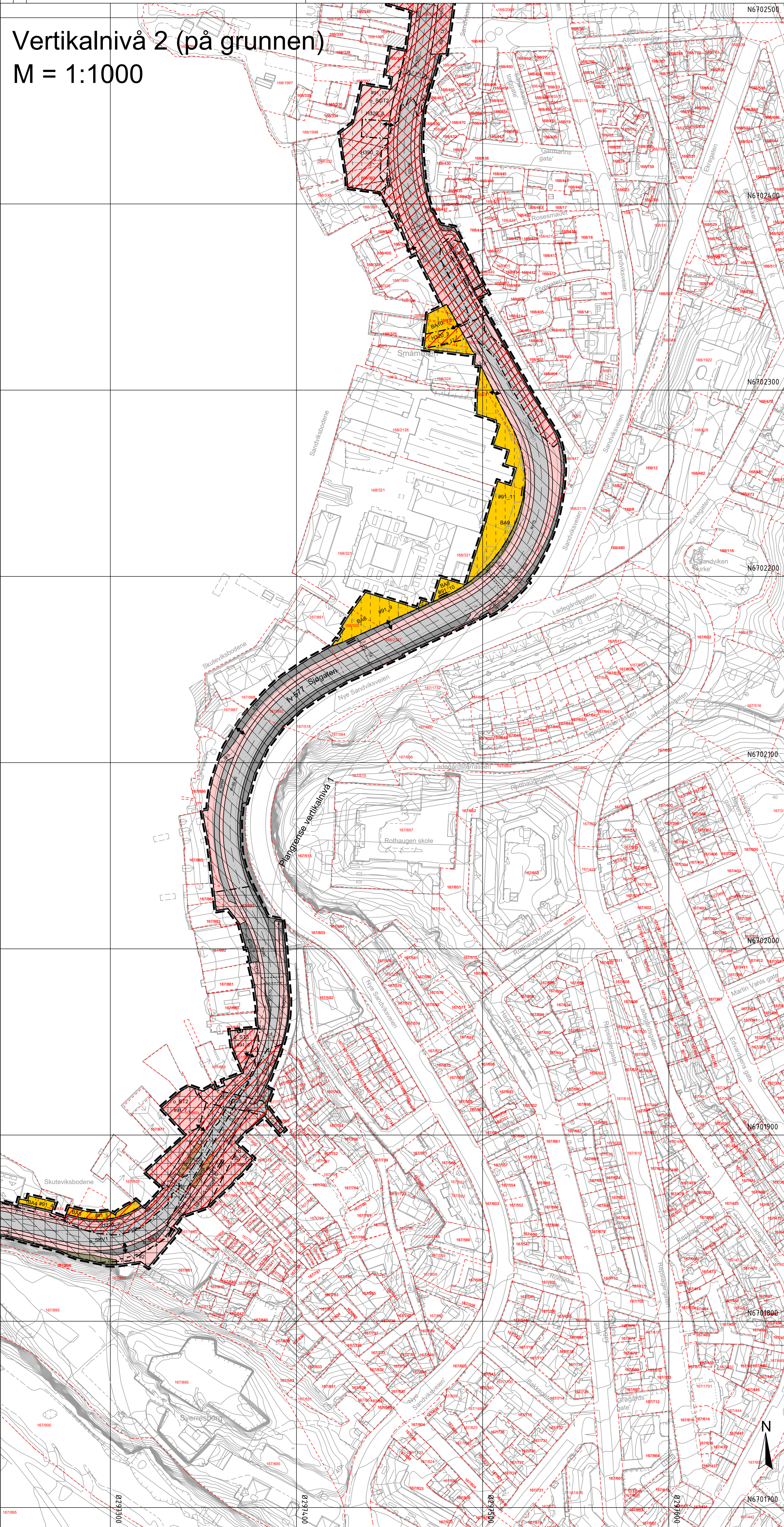
Reguleringsplan, detaljregulering for:

Bergenhuis. Bybanen fra sentrum til Asane, Hovedsykkelrute Festningskalen - Sandviksveien
Nasjonal arealplan-ID 4601_6579000

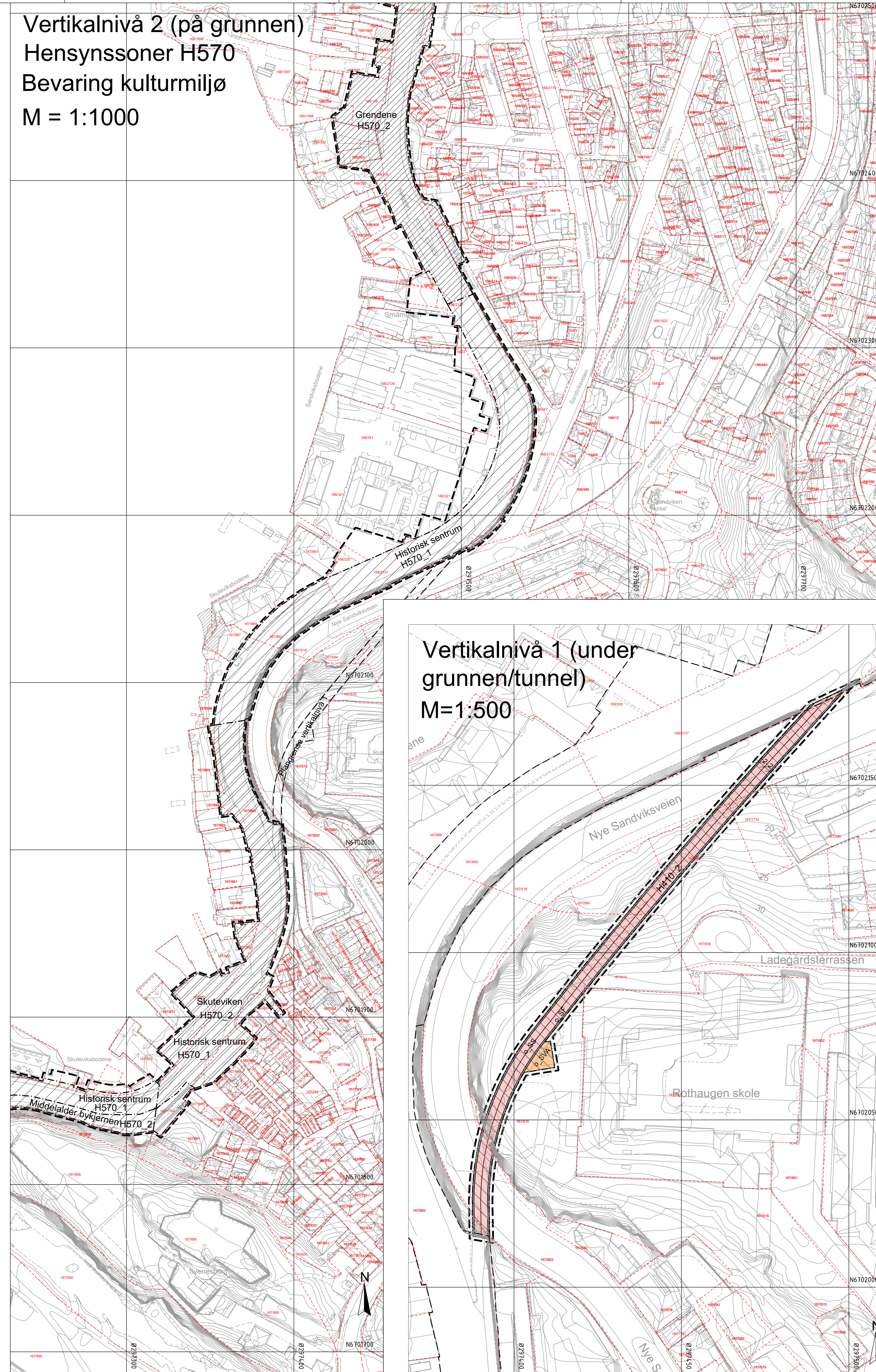
Saksbehandling ifølge plan- og bygningsloven	Dato	Plankart dater	Bestemmelser dater
Planoppstart kunningort	19.05.2018		
Planlagt offentlig ettersyn	20.10.2022	15.09.2022	23.09.2022
Offentlig ettersyn, fra - til	05.11.2022 - 21.12.2022	15.09.2022	23.09.2022
Byggesaks vedtak	31.05.2023	17.03.2023	21.04.2023
Endring av sakstilstand, saksnr. 2022/20560	18.09.2023	06.09.2023	21.04.2023
Planvedtak kunningort	07.10.2023	06.09.2023	21.04.2023

Forstagsleder: [Logo] Utarbeidet av: [Logo] Saknummer: PLAN-2022/20560
Saksbehandler: [Logo] Side revisjon/dato: 06.09.2023
Det bekreftes at plankartet er i samsvar med bystyrets vedtak.

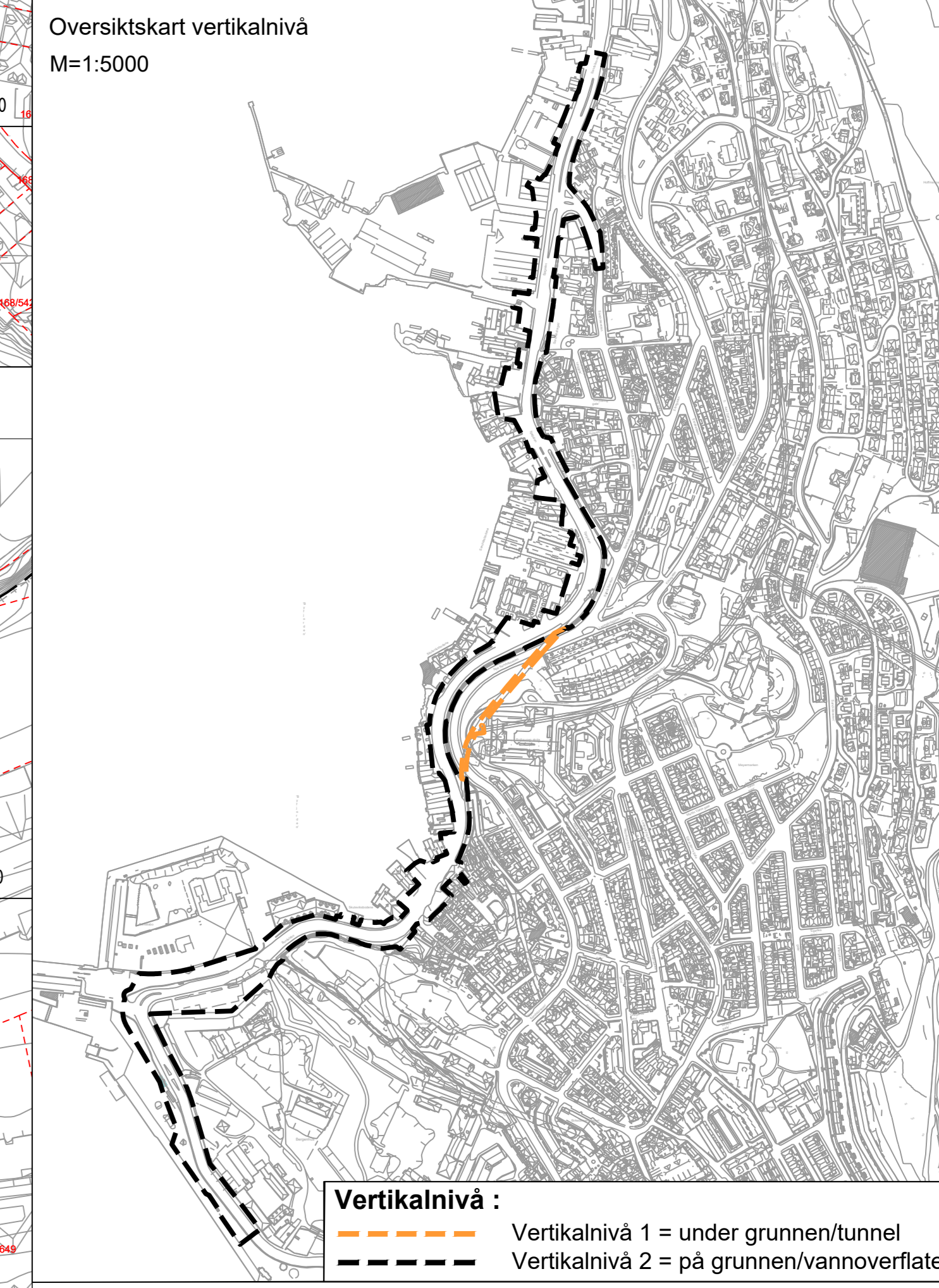
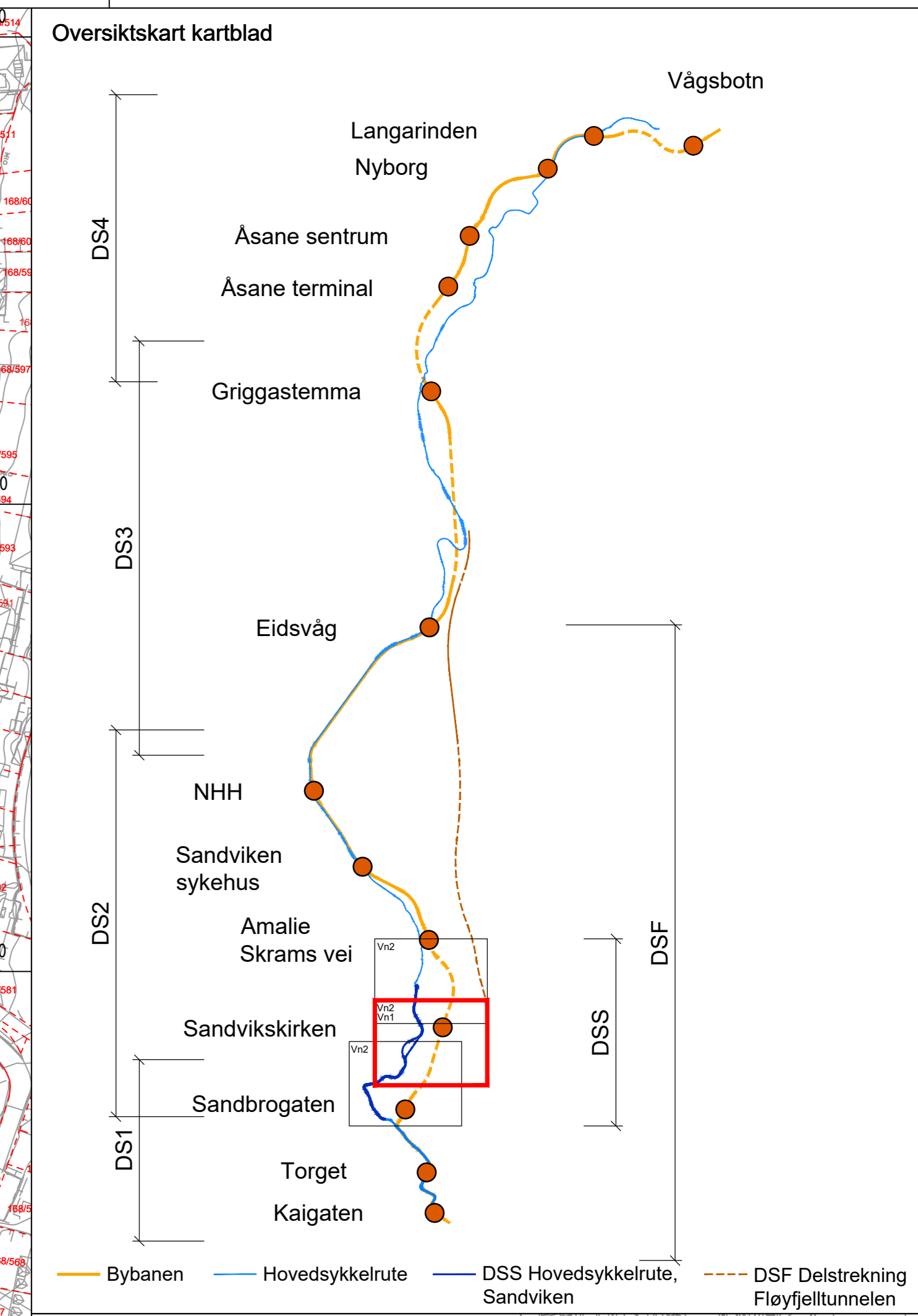
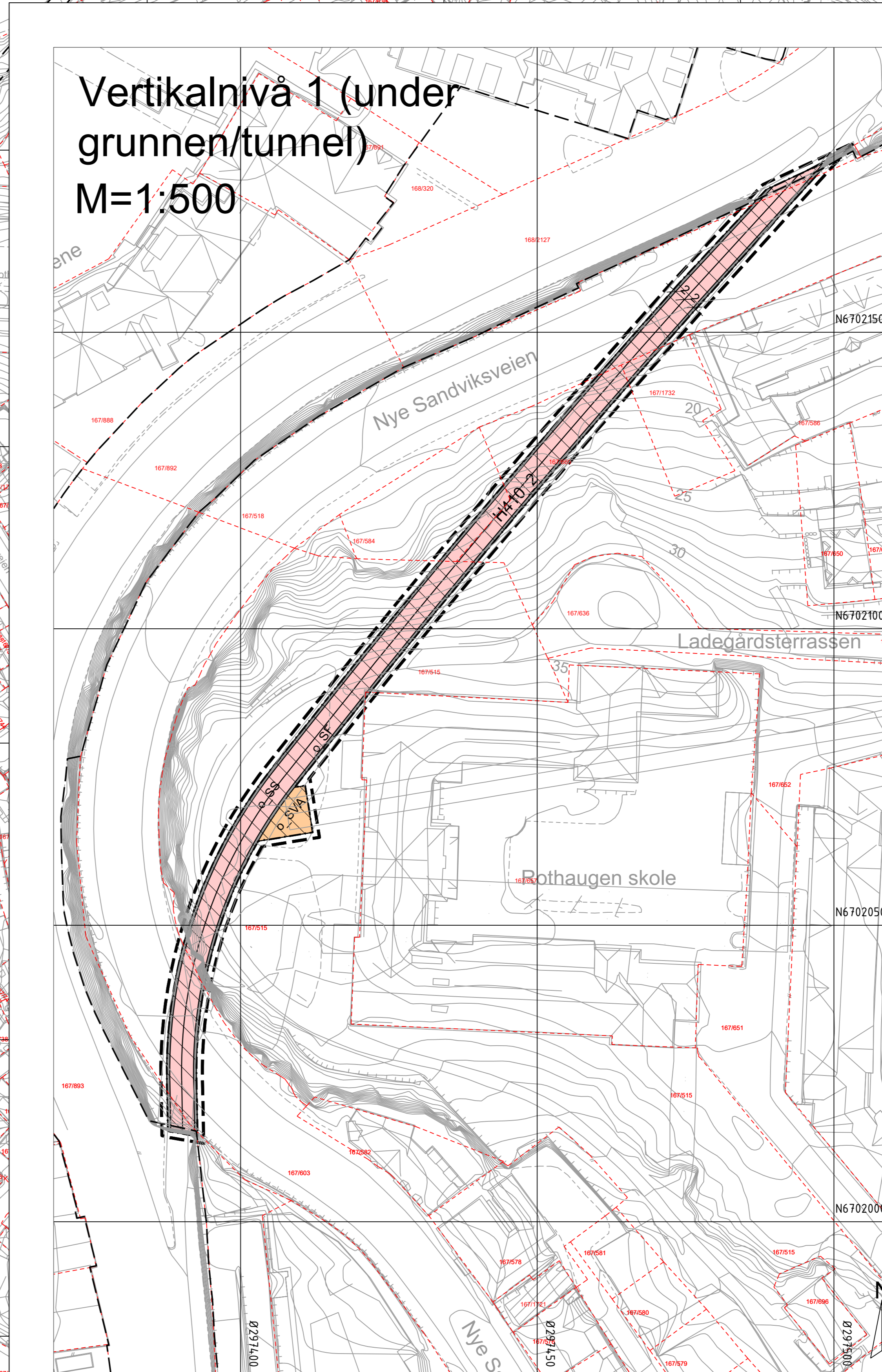
Vertikalnivå 2 (på grunnen)
M = 1:1000



Vertikalnivå 2 (på grunnen)
Hensynssoner H570
Bevaring kulturmiljø
M = 1:1000



Vertikalnivå 1 (under grunnen/tunnel)
M=1:500



REGULERINGSPLAN PBL 2008

§12-5. Nr. 1 - Betyggelse og anlegg

- Betyggelse og anlegg (1001)

§12-5. Nr. 2 - Samferdselsanlegg og teknisk infrastruktur

- Kjerveg (2011)
- Fortau (2012)
- Torg (2013)
- Gatetein (2014)
- Gangveg/gangareal/gågate (2016)
- Sykkelanlegg (2017)
- Annen veggrunn - tekniske anlegg (2018)
- Annen veggrunn - grøntareal (2019)
- Kai (2041)
- Kollektivholdeplass (2073)
- Parkeringsplasser (2083)
- Vann- og avløpsnett (2140)
- Kombinerte formål for samferdselsanlegg, Kjerveg (2011) og Fortau (2012) (2800)

§12-5. Nr. 3 - Grønnstruktur

- Park (3050)

§12-6 - Hensynssoner

- Finisk (140)
- Florenfare (320)
- Annen fare (390)
- Krav vedrørende infrastruktur (410)
- Bevaring kulturmiljø (570)
- Båndlegging etter lov om kulturminner (730)

§12-7 - Bestemmelsesområder

- Bestemmelsesområder
- Midlertidig bygge- og anleggsområde

Linjesymbol

- Illustrasjon av planens begrensning (vist 1 m utenfor juridisk plan grense), Rg/Grense sammenfaller med Rg/Formalgrense
- Formalgrense
- Betyggelse som forutsettes fjernet (1215)
- Regulert sentertinje (1221)
- Friskiltje (1222)
- Regulert fotgjengerfelt (1226)
- Måle- og avstandslinje (1259)

Punktsymboler

- Stenging av avkjørsel (1241)
- Avkjørsel - både inn og utkjørsel (1242)
- Avkjørsel - kun utkjørsel (1244)

REGULERINGSPÅN (PBL §12-7 nr. 1)

- Offentlig arealformål

BASISKART

- Elendomsgrense
- Ekisterende betyggelse
- Godkjent tiltak
- Geodetisk grense: UTM22, Ekv49
- Geodetisk høydegrunnlag: NN2000
- Site uttaksdato basiskart: 17.03.22, 31.01.23 (manikkul, bygg, pbl tiltak)
- Etvidelse: fe
- Kartmålestokk: 1:1000 ved anfordr AD

Reguleringsplan, detaljregulering for:

Bergen KOMMUNE
Bergenhus, Bybanen fra sentrum til Åsane, Hovedsykkellinje Festningskalen - Sandviksveien
Nasjonal arealplan-ID 4601_6579000

Saksbehandling ifølge plan- og bygningsloven	Dato	Plankart datter	Bestemmelser datter
Planoppgjør kunnngjørt	19.05.2018		
Behandling offentlig ettersyn	20.10.2022	15.09.2022	23.09.2022
Offentlig ettersyn, fra - til	05.11.2022 - 21.12.2022	15.09.2022	23.09.2022
Betyggelse vedtak	31.05.2023	17.03.2023	21.04.2023
Endring i sakssaker behandling, saksnr. 2022/20560	18.09.2023	06.09.2023	21.04.2023
Planvedtak kunnngjørt	07.10.2023	06.09.2023	21.04.2023

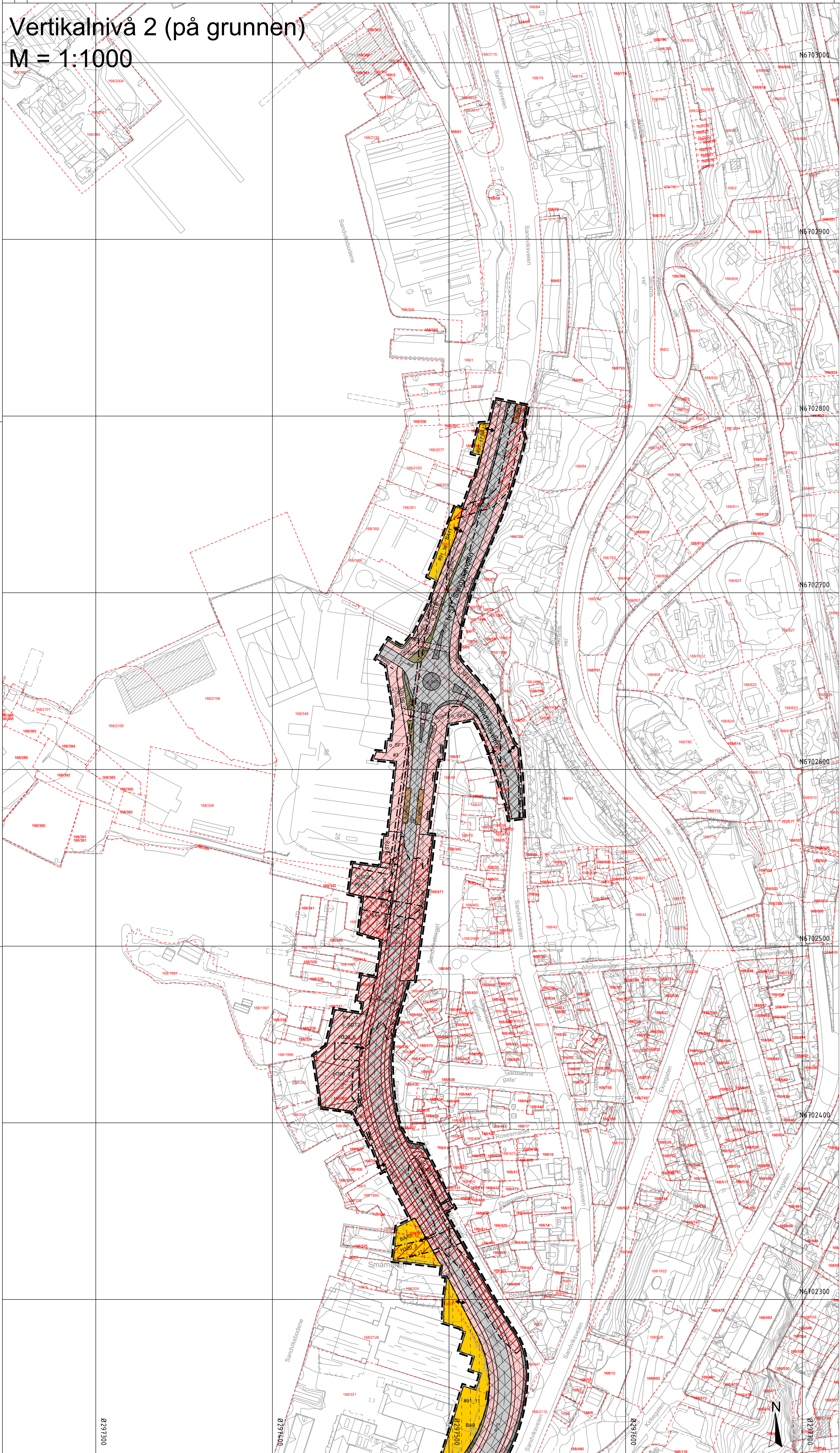
Forstagsleder: [Logo] Utarbeidet av: [Logo] Saknummer: PLAN-2022/20560
Saksbehandler: [Logo] Side revisjon/dato: 06.09.2023

Det bekreftes at plankartet er i samsvar med bygningslovens vedtak.

Avdelingsleder

Vertikalnivå 2 (på grunnen)

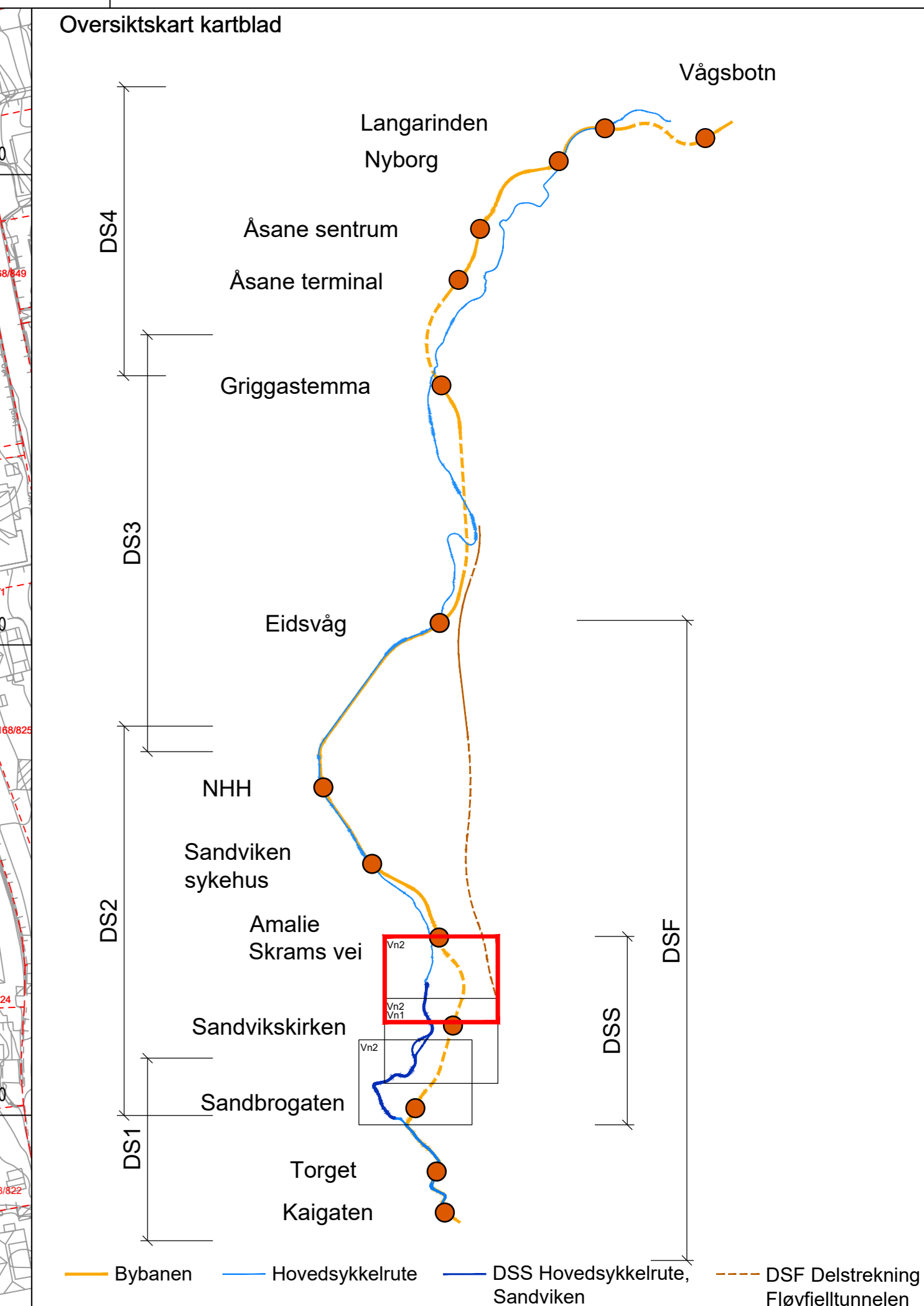
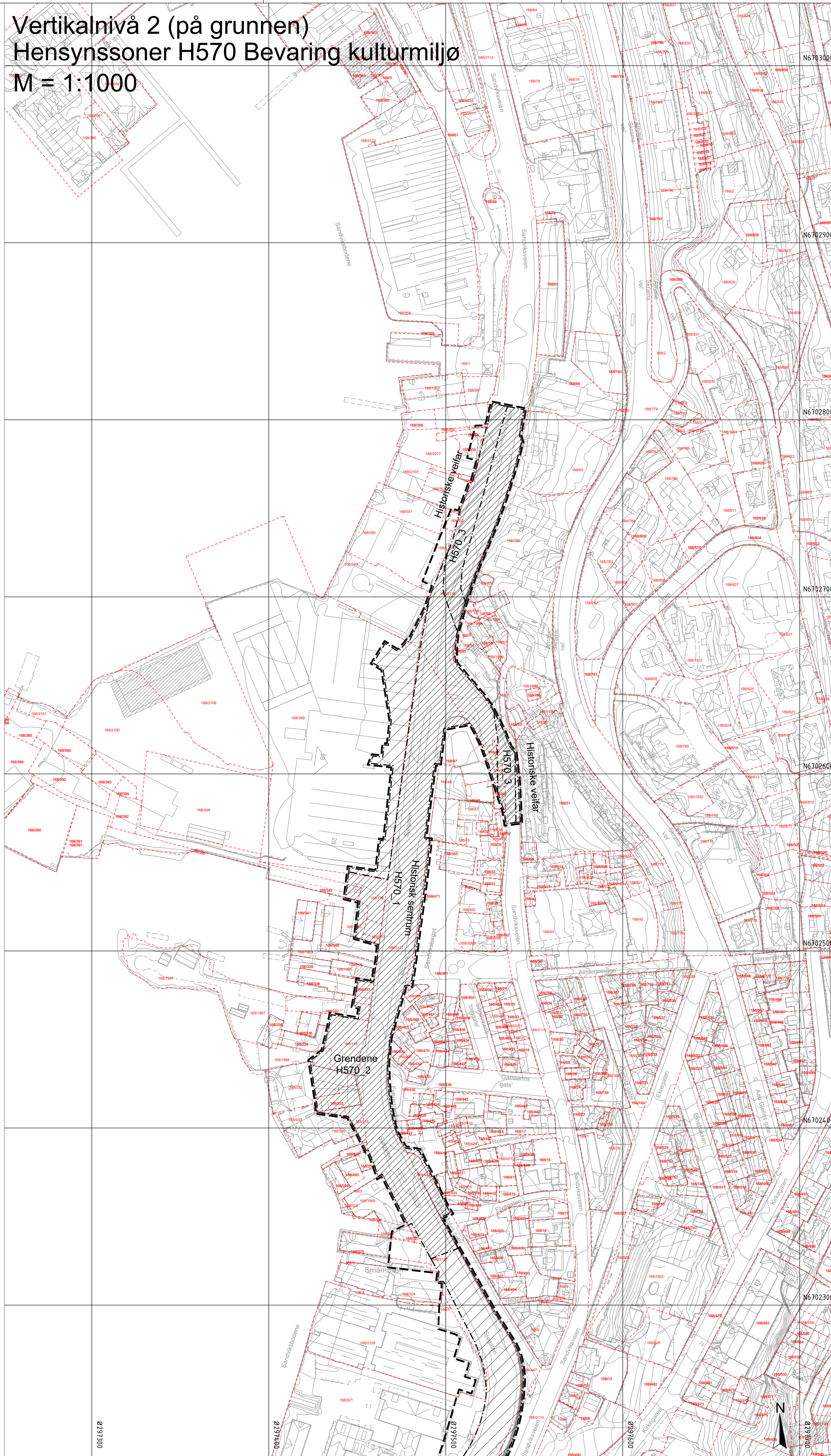
M = 1:1000



Vertikalnivå 2 (på grunnen)

Hensynssoner H570 Bevaring kulturmiljø

M = 1:1000



Tegnforklaring

Reguleringsplan PBL 2008

- §12-5. Nr. 1 - Betyggelse og anlegg
- §12-5. Nr. 2 - Samferdselsanlegg og teknisk infrastruktur
- §12-5. Nr. 3 - Grønnstruktur
- §12-6 - Hensynssoner

§12-7 - Bestemmelsesområder

- Bestemmelsesområder
- Midlertidig bygge- og anleggsområde

Linjeforsymbol

- Illustrasjon av planens begrensning (vist 1 m utenfor juridisk plan grense), Rg/Grense sammenfaller med Rg-formålgrense
- Formålgrense
- Betyggelse som forutsettes fjernet (1215)
- Regulert sentertilne (1221)
- Friskilt tilne (1222)
- Regulert forleggerfelt (1226)
- Måle og avstandstilne (1259)

Punktsymboler

- Stenging av avkjørsel (1241)
- Avkjørsel - både inn og utkjøring (1242)
- Avkjørsel - kun utkjøring (1244)

REGIERFORM (PBL §12-7 nr. 1)

- Offentlig arealformål

BASISKART

- Eiendomsgrænse
- Ekisterende betyggelse
- Godkjent tiltak
- Geodetisk grænse: UTM22, Euref09
- Geodetisk høydegrunnlag: NN2000
- Site utkastdato basiskart: 17.03.22, 31.01.23 (matrikkel, bygg, pbl tiltak)
- Etvidelse: f.m.
- Kartmålestokk: 1:1000 ved arealformål AD

Reguleringsplan, detaljregulering for:

Bergen. Bybanen fra sentrum til Asane, Hovedsykkellute Festningskaien - Sandviksveien
 Nasjonal arealplan-ID 4601_65790000

Saksbehandling ifølge plan- og bygningsloven	Dato	Planlagt dater	Bestemmelser dater
Planoppstart kunnngort	19.05.2018		
Beutning, offentlig ettersyn	20.10.2022	15.09.2022	23.09.2022
Offentlig ettersyn, fra - til	05.11.2022 - 21.12.2022	15.09.2022	23.09.2022
Byggesaks vedtak	31.05.2023	17.03.2023	21.04.2023
Endring, særskilt behandling, saksnr. 2022/20560	18.09.2023	06.09.2023	21.04.2023
Planvedtak kunnngort	07.10.2023	06.09.2023	21.04.2023

Forstagesl: Utarbeidet av: Norconsult
 Saknummer: PLAN-2022/20560
 Side revidert dato: 06.09.2023